

IMPLANTAÇÃO - PLANTA TÉCNICA

Escala 1/750

Área Total = 3.992,50m²



IMPLANTAÇÃO - PLANTA LAYOUT

Escala 1/750

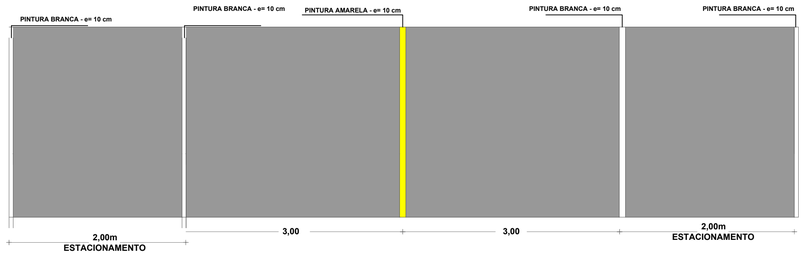

DET. SINALIZAÇÃO HORIZONTAL

ESCALA VISUAL

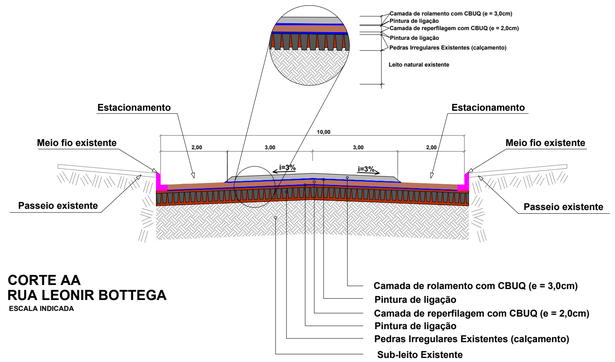

CORTE AA
RUA LEONIR BOTTEGA

ESCALA INDICADA

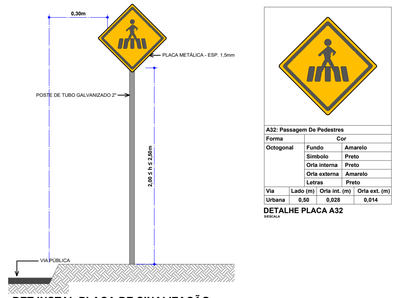

DET.INSTAL.PLACA DE SINALIZAÇÃO
ESCALA VISUAL

A32: Passagem De Pedestres			
Forma		Cor	
Octogonal	Fundo		Amarelo
	Símbolo		Preto
	Orla interna		Preto
	Orla externa		Amarelo
	Letras		Preto
Via	Lado (m)	Orla int. (m)	Orla ext. (m)
Urbana	0,50	0,028	0,014

DETALHE PLACA A32

Without

CONVENÇÕES

- Meio - Fio Existente
- Cordão de pedras
- Poste de Energia Existente
- Boca de Lobo Existente
- Placa A 32b - Travessia de Pedestres(A Executar)
- Pintura Acrílica Branca (contínua)
- Pintura Acrílica Amarela - e=10cm (contínua)
- Camada de reperfilagem com CBUQ (e = 2,0cm) sobre calçamento - Área Total = 3.992,50m²
- Camada de rolamento com CBUQ (e = 3,0cm) sobre reperfilagem (e = 3,0cm) - Área Total = 2.361,40m²

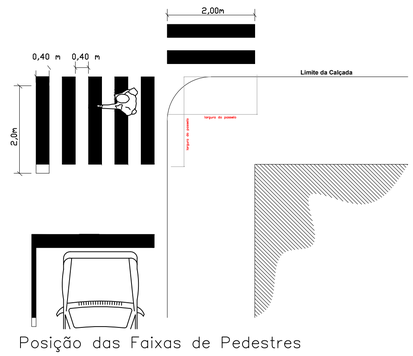

NOTAS:

AMNOROESTE
ASSOCIAÇÃO DOS MUNICÍPIOS DO NOROESTE DE SANTA CATARINA

PROJETO ARQUITETÔNICO

PAVIMENTAÇÃO ASFÁLTICA SOBRE PEDRAS IRREGULARES RUA LEONIR BOTTEGA

ENDEREÇO:	RUA LEONIR BOTTEGA LOT. LUIZA - NOVO HORIZONTE-SC
PROPRIETÁRIO:	PREFEITURA MUNICIPAL DE NOVO HORIZONTE - SC CNPJ 95.990.115/0001-87
RESPONSÁVEL TÉCNICO	AMARILDO MARTINS RIBEIRO:05079131918 Assinado de forma digital por AMARILDO MARTINS RIBEIRO:05079131918 Dados: 2025.07.30 11:41:25 -03'00' Engº Civil Amarildo M. Ribeiro - CREA-SC 156004-7
RESPONSÁVEL TÉCNICO:	Engº Civil Jean C. Tortelli - CREA-SC 182379-4
RESPONSÁVEL TÉCNICO:	Engº Eletricista Charlan Smaniotto Luzzatto - CREA-SC 127695-8
DESENHO CAD:	Elivaltro Jesus Passini - CFT - 01901295907 Jaison R. dos Santos - CREA-SC 178513-5
DESCRIÇÃO	IMPLANTAÇÃO - PLANTA TÉCNICA IMPLANTAÇÃO - PLANTA LAYOUT SIMBOLOGIA, DETALHES, LEGENDA
PRANCHA:	ARQ.-02/02
ÁREA TOTAL:	3.992,50m²
ESCALA:	INDICADA
CONTATO:	E-MAIL: amnoroeste@amnoroeste.org.br - TEL: (49)3344-1991

2/07/2025